

# ABFUHRPLAN 2006

## PAPIERTONNE/GELBER SACK BIOABFALLTonne/RESTMÜLLBEHÄLTER



Bitte entnehmen Sie der alphabetischen Aufstellung der Schwabacher Straßen, welchen **Buchstaben (Bioabfalltonne/Restmülltonne)** und welche **Nummer (Papiertonne/Gelber Sack)** die beiden Entleerungstouren Ihrer Wohnstraße haben. Die zwei Tabellen auf der Rückseite zeigen Ihnen die dazugehörigen Abfuhrtage.



|                             |      |                             |      |                          |      |                           |      |                           |      |
|-----------------------------|------|-----------------------------|------|--------------------------|------|---------------------------|------|---------------------------|------|
| <b>A</b>                    |      | <b>D</b>                    |      |                          |      |                           |      |                           |      |
| Abenberger Straße           | H 4  | Danziger Straße             | D 9  | Heimkehrerstraße         | A 2  | Mizlerstraße              | H 3  | Schwalbenweg              | A 12 |
| Adalbert-Stifter-Weg        | E 11 | Dianastraße                 | A 2  | Heinrich-Krauß-Straße    | B 3  | Mozartstraße              | A 1  | Schwarzach                | E 11 |
| Adam-Kraft-Straße           | G 9  | Dietersdorfer Straße        | F 6  | Hembacher Weg            | E 11 | Museumsstraße             | H 4  | Schwarzacher Weg          | E 12 |
| Ahornweg                    | F 6  | Dillinghofweg               | B 3  | Henseltweg               | G 7  | Mühlberg                  | F 5  | Seckendorfstraße          | B 4  |
| Aigenstraße                 | D 10 | Dr.-Ehlen-Straße            | E 12 | Herbstwiesenweg          | E 11 | Mühlenstraße              | D 10 | Seminarstraße             | B 3  |
| Akazienweg                  | F 6  | Dr.-Georg-Betz-Straße       | H 5  | Herderstraße             | E 11 | Mühlgasse                 | C 8  | Sieben Morgen             | E 12 |
| Albersreuther Weg           | B 4  | Dr.-Gustav-Heinemann-Straße | A 2  | Heroldsberg              | F 0  | Münzgasse                 | C 8  | Siedlerstraße             | E 12 |
| Albrecht-Achilles-Straße    | G 10 | Dr.-Haas-Straße             | F 4  | Hessenstraße             | D 10 | <b>N</b>                  |      | Siedlungsstraße           | G 9  |
| Albrecht-Dürer-Straße       | B 3  | Dr.-Kittler-Straße          | A 2  | Hindenburgstraße         | G 2  | Nadlerstraße              | G 9  | Silbergasse               | C 8  |
| Alexanderstraße             | G 8  | Dr.-Max-Herold-Straße       | H 5  | Hirschenzaun             | F 6  | Nasbacher Weg             | D 9  | Sonnenleite               | F 5  |
| Altdorfer Straße            | E 11 | Dr.-Zinn-Straße             | G 4  | Hirtenweg                | G 4  | Nasbachtal                | G 9  | Spalter Straße            | H 4  |
| Alte Dietersdorfer Straße   | F 6  | Drillerstraße               | E 10 | Hofackerweg              | F 6  | Nassauerstraße            | B 3  | Sperberweg                | A 12 |
| Alte Gärtnerei              | A 0  | Drosselweg                  | A 12 | Holbeinstraße            | B 3  | Neidelstraße              | B 4  | Spitalberg                | C 8  |
| Alte Penzendorfer Straße    | E 11 | <b>E</b>                    |      | Hölderlinstraße          | E 10 | Neissen Straße            | A 1  | Spitalwaldstraße          | E 12 |
| Alte Rother Straße          | E 10 | Ebersbergerstraße           | A 2  | Höllgasse                | C 8  | Neue Gasse                | C 8  | Spitzwegstraße            | B 4  |
| Am Alten Friedhof 1         | E 10 | Eckershofer Weg             | F 6  | Hopfenstraße             | D 6  | Neutorstraße              | C 8  | Stadtparkstraße           | G 10 |
| Am Alten Friedhof 4         | D 11 | Efeweg                      | F 6  | Hördlerstraße            | C 8  | Nördliche Mauerstraße     | C 8  | Staedtlerstraße           | G 8  |
| Am Dachsbau                 | E 11 | Egerlandstraße              | D 7  | Hübnerbühlstraße         | D 7  | Nördliche Ringstraße      | G 9  | Starenweg                 | A 12 |
| Am Falbenholzweg            | E 12 | Eichendorffstraße           | D 10 | Humboldtstraße           | D 7  | Nördlinger Straße         | B 3  | Stefan-Schröder-Straße    | H 5  |
| Am Hang                     | F 6  | Eichhornstraße              | B 4  | Huttersbühlstraße        | A 2  | Nürnberg Leithe           | F 5  | Steiner Straße            | H 4  |
| Am Hochgericht              | D 7  | Eichwasenstraße             | G 4  | <b>I</b>                 |      | Nürnberg Straße bis 31/38 | C 8  | Steinmarkstraße           | B 3  |
| Am Hohbuck                  | A 2  | Eilgutstraße                | A 2  | Igelsdorfer Weg          | A 12 | Nürnberg Straße ab 33a/42 | F 5  | Stephansgasse             | C 8  |
| Am Hohen Hof                | B 1  | Eisentrautstraße            | G 10 | Im Gründel               | F 6  | Nürnberg-Tor-Platz        | G 8  | Sternweg                  | D 7  |
| Am Holzacker                | F 6  | Ellbogental                 | D 0  | Im Tiefen Tal            | B 4  | <b>O</b>                  |      | Stettiner Straße          | D 7  |
| Am Holzgarten               | B 3  | Ellwanger Straße            | D 9  | Im Vogelherd             | A 12 | Oberbaimbach              | F 6  | Stirnerstraße             | A 2  |
| Am Kieferschlag             | E 12 | Else-Opitz-Straße           | D 7  | Ina-Seidel-Straße        | F 5  | Oberbaimbacher Weg        | F 6  | Stromerstraße             | B 4  |
| Am Kreuzstein               | D 7  | Emichostraße                | B 3  | Industriestraße          | E 10 | Obere Pfaffensteigstraße  | F 6  | Sudetenstraße             | D 10 |
| Am Leutzmannshof            | F 5  | Engererstraße               | B 3  | Isoldestraße             | G 9  | Obere Wüstenroterstraße   | F 6  | Südliche Mauerstraße      | C 8  |
| Am Lindlein                 | D 7  | Erlbergstraße               | B 1  | <b>J</b>                 |      | Oberer Grund              | F 5  | Südliche Ringstraße       | G 9  |
| Am Neuen Bau, nördl. Teil   | H 8  | Erlenweg                    | F 6  | Jahnstraße               | B 3  | Oberreichenbacher Straße  | B 4  | Sulzbürgstraße            | G 9  |
| Am Neuen Bau, südl. Teil    | H 3  | Eschenbachstraße            | G 9  | Joachimsthaler Straße    | A 1  | O'Brien-Straße            | H 4  | Synagogengasse            | C 8  |
| Am Osang                    | A 2  | Eugen-Tanhauser-Straße      | B 3  | Johann-Appler-Straße     | H 5  | Ostpreußenstraße          | D 10 | <b>T</b>                  |      |
| Am Pfaffensteig             | F 6  | <b>F</b>                    |      | Johann-Forster-Straße    | G 4  | Ostring                   | E 12 | Talstraße                 | H 4  |
| Am Pointgraben              | F 5  | Falckensteingasse           | C 8  | Johann-Lehmeyer-Straße   | D 7  | Ottersdorfer Straße       | B 1  | Tannenbergstraße          | G 9  |
| Am Rother Steig             | A 2  | Falkenweg                   | A 12 | Johannisstraße           | E 12 | <b>P</b>                  |      | Tannhäuserstraße          | G 9  |
| Am Siechweiher              | B 3  | Farnstraße                  | E 12 | Joseph-Fensterer-Straße  | H 5  | Pappelallee               | G 9  | Theodor-Heuss-Straße      | A 2  |
| Am Steinernen Brücklein     | B 3  | Feldstraße                  | A 2  | <b>K</b>                 |      | Parzivalstraße            | G 9  | Thüringerstraße           | D 10 |
| Am Vogelschutzpark          | A 1  | Fichtestraße                | E 11 | Kaisersgarten            | F 6  | Paul-Goppelt-Straße       | G 9  | Tiefackerweg              | D 7  |
| Am Wasserschloß             | F 6  | Finkenschlag                | F 5  | Kammersteiner Straße     | B 1  | Penzendorfer Hauptstraße  | E 11 | Tristanstraße             | G 9  |
| Am Weinberg                 | H 4  | Fischgrubengasse            | C 8  | Kanalstraße              | E 11 | Penzendorfer Straße       | D 11 | Tuchergasse               | F 6  |
| Am Wiesengrund              | H 4  | Fleischbrücke               | C 8  | Kantstraße               | E 11 | Peter-Henlein-Straße      | G 9  | Tulpenweg                 | B 4  |
| Amselweg                    | A 12 | Fliederweg                  | E 12 | Kappadozia               | C 8  | Peter-Vischer-Straße      | G 9  | <b>U</b>                  |      |
| An den Kreuzwegäckern       | G 9  | Flurstraße                  | D 10 | Kappelbergsteig          | D 9  | Petzoldstraße             | H 3  | Uigenauer Weg             | B 4  |
| An der Autobahn             | A 1  | Föhrenweg                   | D 9  | Karlsbader Straße        | A 1  | Pfälzerstraße             | D 10 | Ulmenerweg                | F 6  |
| An der Leite                | B 4  | Föhrl                       | F 6  | Katzwanger Bahnweg       | D 7  | Pfannestiel               | E 11 | Ungerthaler Straße        | B 1  |
| An der Mühle                | E 11 | Fontanestraße               | E 11 | Katzwanger Straße        | D 9  | Pfarrgasse                | C 8  | Unterbaimbach             | F 6  |
| An der Rodelbahn            | H 4  | Forsterastraße              | B 1  | Kellerstraße             | D 6  | Pinzenberg                | C 8  | Untere Pfaffensteigstraße | F 6  |
| Andreas-Stief-Straße        | F 6  | Forsthofer Straße           | A 2  | Kernstraße               | A 2  | Platenweg                 | B 1  | Untere Wüstenroterstraße  | F 6  |
| Angerstraße                 | A 2  | Frankenstraße               | A 12 | Kettelerstraße           | A 1  | Pommernstraße             | D 10 | Unterer Grund             | F 5  |
| Anna-Klein-Straße           | E 10 | Frankfurter Straße          | D 7  | Kienbühl                 | A 12 | Poujolsberg               | C 8  | <b>V</b>                  |      |
| Ansbacher Straße            | H 4  | Kirchenberg                 | F 6  | Kirchberg                | F 6  | Pulverhausweg             | E 11 | Veit-Stoß-Straße          | G 9  |
| Asternstraße                | E 12 | Kirchenweg                  | D 9  | Kirchgasse               | C 8  | <b>R</b>                  |      | Vogelweidestraße          | G 9  |
| Auf der Aich                | C 8  | Kleeweg                     | F 6  | Klinggraben              | E 11 | Raiffeisenstraße          | G 9  | Volckamerstraße           | D 7  |
| Auf der Reit                | H 4  | Kloster-Ebrach-Straße       | A 2  | Kloster-Ebrach-Straße    | A 2  | Ramungsstraße             | G 4  | Volkachstraße             | B 4  |
| Austraße                    | A 2  | Knoellingerstraße           | B 3  | Knoellingerstraße        | B 3  | Rankenweg                 | F 6  | Vorderer Rotenberg        | F 6  |
| Äußere Rittersbacher Straße | B 1  | Kolpingstraße               | A 2  | Königsbergstraße         | E 11 | Rathausgasse              | C 8  | <b>W</b>                  |      |
| <b>B</b>                    |      | Königsplatz                 | C 8  | Königsplatz              | C 8  | Raubershof                | F 6  | Wacholderweg              | F 5  |
| Bachgasse                   | C 8  | Königsstraße                | C 8  | Königsstraße             | C 8  | Raubershofer Weg          | F 6  | Waikersreuther Straße     | B 3  |
| Backenfeldsteig             | F 6  | Konrad-Adenauer-Straße      | A 1  | Konrad-Adenauer-Straße   | A 1  | Rednitzhang               | D 9  | Waldheimstraße            | D 9  |
| Badener Straße              | D 10 | Konrad-Lämmermann-Straße    | H 5  | Konrad-Lämmermann-Straße | H 5  | Regelsbacher Straße       | H 4  | Waldsiedlungsstraße       | D 10 |
| Badestraße                  | H 4  | Konrad-Weidner-Straße       | D 7  | Konrad-Weidner-Straße    | D 7  | Regensburger Straße       | D 7  | Waldstraße                | E 12 |
| Bahnhofstraße               | E 10 | Kreuzwegstraße              | G 9  | Kreuzwegstraße           | G 9  | Reichenbacher Straße      | B 4  | Waldstromerstraße         | D 7  |
| Bahnweg                     | D 10 | Krottenbacher Straße        | F 6  | Krottenbacher Straße     | F 6  | Reichenbacher Wäldchen    | B 4  | Wallenrodstraße           | E 10 |
| Baibacher Straße            | F 6  | Kurze Straße                | E 12 | Kurze Straße             | E 12 | Reichswaisenhausstraße    | H 3  | Walpersdorfer Straße      | A 2  |
| Banater Straße              | D 10 | <b>L</b>                    |      | <b>L</b>                 |      | Rennmühle                 | E 11 | Wasserberg                | D 9  |
| Bärensteig                  | E 11 | Landauer Straße             | D 7  | Landauer Straße          | D 7  | Rennmühlweg bis 20        | G 9  | Wasserstraße              | H 4  |
| Baumzeile                   | G 4  | Lassbergstraße              | B 4  | Lassbergstraße           | B 4  | Rennmühlweg ab 120        | D 10 | Weiberweg                 | D 7  |
| Bayernstraße                | D 10 | Laubenhaidstraße            | B 3  | Laubenhaidstraße         | B 3  | Rennweg                   | E 12 | Weingäßchen               | H 4  |
| Beckstraße                  | E 11 | Lehmgrube                   | D 6  | Lehmgrube                | D 6  | Ricarda-Huch-Straße       | F 5  | Weißburger Straße         | E 10 |
| Beethovenstraße             | A 1  | Leitelshofer Weg            | H 4  | Leitelshofer Weg         | H 4  | Richard-Bergner-Straße    | A 2  | Wendelsteiner Straße      | E 11 |
| Behaimstraße                | B 4  | Lerchenweg                  | A 12 | Lerchenweg               | A 12 | Rittersbacher Straße      | B 1  | Wendeplatz                | F 5  |
| Behringerstraße             | E 12 | Liebigstraße                | D 10 | Liebigstraße             | D 10 | Rohrer Straße             | H 4  | Wengleinstraße            | G 9  |
| Beim Biengarten             | A 2  | Ligusterweg                 | F 5  | Ligusterweg              | F 5  | Rohrer Straße             | H 4  | Werkvolkstraße            | A 2  |
| Benkendorferstraße          | C 8  | Lilienweg                   | B 4  | Lilienweg                | B 4  | Rosa-Mihalka-Platz        | F 6  | Wiesenstraße              | E 11 |
| Berchtoldstraße             | G 4  | Limbacher Straße            | G 7  | Limbacher Straße         | G 7  | Rosenbergerstraße         | C 8  | Wildbirnenweg             | B 3  |
| Bergleite                   | F 5  | Limbachtal                  | D 7  | Limbachtal               | D 7  | Rosenhang                 | B 4  | Wilhelm-Albrecht-Straße   | F 5  |
| Bergstraße                  | E 12 | Lindenbachstraße            | D 7  | Lindenbachstraße         | D 7  | Roßtaler Straße           | H 4  | Wilhelm-Dümmler-Straße    | H 5  |
| Berlichingenstraße          | F 5  | Lindenstraße                | A 1  | Lindenstraße             | A 1  | Rotdornweg                | F 5  | Wilhelm-Friedrich-Weg     | G 10 |
| Berliner Straße             | E 12 | Lohengrinstraße             | D 7  | Lohengrinstraße          | D 7  | Rotenbergstraße           | F 5  | Wilhelm-Löhe-Straße       | B 3  |
| Bestelmeyerstraße           | G 9  | Lorbeerstraße               | G 4  | Lorbeerstraße            | G 4  | Rother Straße bis 48      | E 10 | Willy-Buckel-Straße       | D 9  |
| Birkenstraße                | A 2  | Ludwig-Zeidler-Straße       | F 6  | Ludwig-Zeidler-Straße    | F 6  | Rother Straße ab 50       | A 12 | Wirthsfeldweg             | F 6  |
| Bismarckstraße              | G 3  | Ludwigstraße                | C 8  | Ludwigstraße             | C 8  | Rupprechtstraße           | A 2  | Wittelsbacherstraße       | B 3  |
| Blumenstraße                | E 12 | <b>M</b>                    |      | <b>M</b>                 |      | <b>S</b>                  |      | Woelckernstraße           | F 5  |
| Bodelschwinghstraße         | B 3  | Mainbachtal                 | B 1  | Mainbachtal              | B 1  | Saazer Straße             | A 1  | Wöhriwiese                | C 8  |
| Bogenstraße                 | B 3  | Maisenlachweg               | B 1  | Maisenlachweg            | B 1  | Sachsenstraße             | D 10 | Wolfgang-Fries-Straße     | B 3  |
| Boxlohe                     | C 8  | Malzweg                     | D 6  | Malzweg                  | D 6  | Sandfeldweg               | B 1  | Wolframstraße             | G 9  |
| Brahmsstraße                | A 1  | Marie-Jung-Straße           | D 7  | Marie-Jung-Straße        | D 7  | Sandstraße                | G 9  | Wolfsgrubengasse          | E 11 |
| Brandenburger Straße        | B 3  | Marienbader Straße          | A 1  | Marienbader Straße       | A 1  | Schafnacher Straße        | E 11 | Wolfskeelstraße           | A 2  |
| Brauereistraße              | C 8  | Mariensteig                 | D 9  | Mariensteig              | D 9  | Scherzerstraße            | G 4  | Wolgemußstraße            | B 3  |
| Breitenfeldstraße           | D 7  | Markgrafstraße              | B 4  | Markgrafstraße           | B 4  | Schillerplatz             | G 10 | Wolkersdorfer Berg        | D 6  |
| Bremer Straße               | E 12 | Markgrafstraße              | B 4  | Markgrafstraße           | B 4  | Schillerstraße            | G 10 | Wolkersdorfer Hauptstraße | F 5  |
| Breslauer Straße            | D 7  | Martellstraße               | A 2  | Martellstraße            | A 2  | Schimmelgraben            | F 6  | Wunneleite                | D 7  |
| Brunnenweg                  | B 4  | Martin-Luther-Platz         | C 8  | Martin-Luther-Platz      | C 8  | Schlachthofstraße         | D 10 | Würzburger Straße         | D 7  |
| Brunnwiesenweg              | E 11 | Maximilianstraße            | E 10 | Maximilianstraße         | E 10 | Schlehenweg               | F 5  | Wüstenroter Straße        | F 6  |
| Buchenstraße                | F 6  | Mecklenburger Straße        | D 10 | Mecklenburger Straße     | D 10 | Schlesierstraße           | D 10 | <b>Z</b>                  |      |
| Burggrafenstraße            | E 12 | Meisenweg                   | A 12 | Meisenweg                | A 12 | Schloßsteig               | B 4  | Ziegelstraße              | A 2  |
| Burkhardstraße              | E 12 | Menzelstraße                | B 3  | Menzelstraße             | B 3  | Schmauserstraße           | A 2  | Zirkeldorferstraße        | B 4  |
| <b>C</b>                    |      | Michael-Bauer-Straße        | G 9  | Michael-Bauer-Straße     | G 9  | Schneittentalweg          | F 5  | Zöllnerstraße             | C 8  |
| Carl-Pohl-Straße            | B 3  | Michael-Hierl-Straße        | E 11 | Michael-Hierl-Straße     | E 11 | Schubertstraße            | A 1  | Zweigstraße               | E 10 |
| Cellastraße                 | D 7  | Michael-Kupfer-Straße       | B 3  | Michael-Kupfer-Straße    | B 3  | Schulgasse                | C 8  | Zwiefaltener Straße       | A 2  |
| Conradstraße                | B 4  | Minnesängerstraße           | G 9  | Minnesängerstraße        | G 9  | Schumannstraße            | A 1  | Zwieselgrund              | D 6  |
| Constance-Link-Straße       | D 9  | Mittelweg                   | E 11 | Mittelweg                | E 11 | Schützenstraße            | B 2  |                           |      |
| Cranachstraße               | B 3  |                             |      |                          |      | Schwabenstraße            | D 10 |                           |      |

# ABFUHRPLAN 2006

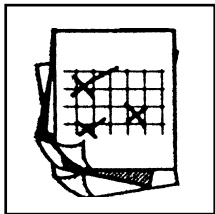


# BIOABFALLTonne RESTMÜLLBEHÄLTER



# PAPIERTonne GELBER SACK


Abfallberatung: ☎ 860-228 • Internet: [www.schwabach.de/umwelt/abfall](http://www.schwabach.de/umwelt/abfall) • E-Mail: [abfallberatung@schwabach.de](mailto:abfallberatung@schwabach.de)



## Persönliche Termine

Bitte entnehmen Sie der alphabetischen Aufstellung der Schwabacher Straßen auf der Rückseite, welchen Buchstaben (Bioabfalltonne / Restmüllbehälter) und welche Nummer (Papiertonne / Gelber Sack) die beiden Entleerungstouren Ihrer Wohnstraße haben. Die zwei Tabellen unten zeigen Ihnen die dazugehörigen Abfuhrtage.

Beachten Sie: An Feiertagen verschiebt sich die Leerung der Bio- und Restmüllbehälter entsprechend der unten angegebenen Feiertagsregelung. Ihren ganz „persönlichen“ Abfuhrplan mit den Terminen für Ihre Straße einschließlich aller Feiertagsverschiebungen finden Sie auch im Internet unter <http://www.schwabach.de/umwelt/abfall/01937.html>. Wichtig: Die Behälter müssen am Abfuhrtag ab 6.30 Uhr bereitstehen.



## Reklamationen

Bei Reklamationen wenden Sie sich bitte an folgende Stellen:

**Bioabfall-/Restmüllbehälter:**  
Städtischer Bauhof, Telefon **93 96-46**

**Papierbehälter:**  
Umweltschutzamt, Telefon **8 60-2 28**

**Gelber Sack:**  
Schwabacher-Abfallwirtschafts-GmbH, Telefon **93 11 90**

## BIOABFALL/RESTMÜLL 2006

| Tour                                      | Bioabfalltonne/Restmülltonne<br>Restmüll-Container 14-tägig | Restmüll-Container<br>7-tägig |
|---|---|-------------------------------|
| <b>A</b>                                  | gerade Woche Montag   | jeden Montag                  |
| <b>B</b>                                  | ungerade Woche Montag                                       | jeden Montag                  |
| <b>C</b>                                  | gerade Woche Dienstag                                       | jeden Dienstag                |
| <b>D</b>                                  | ungerade Woche Dienstag                                     | jeden Dienstag                |
| <b>E</b>                                  | gerade Woche Mittwoch                                       | jeden Mittwoch                |
| <b>F</b>                                  | ungerade Woche Mittwoch                                     | jeden Mittwoch                |
| <b>G</b>                                  | gerade Woche Donnerstag                                     | jeden Donnerstag              |
| <b>H</b>                                  | ungerade Woche Donnerstag                                   | jeden Donnerstag              |
| <b>Bioabfall-Container:</b> jeden Freitag |   |                               |

## FEIERTAGS-REGELUNG 2006


|                          | Ostermontag   | Maifeiertag      | Himmelfahrt        |
|--------------------------|---------------|------------------|--------------------|
| <b>Termine laut Plan</b> | 17. 04. 2006  | 01. 05. 2006     | 25. 05. 2006       |
| <b>Änderungen</b>        |               |                  |                    |
| <b>Restmüllbehälter</b>  | 18. 04. 2006  | 02. 05. 2006     | 26. 05. 2006       |
| <b>Bioabfalltonnen</b>   | 19. 04. 2006  | 28. 04. 2006     | 26. 05. 2006       |
|                          | Pfingstmontag | Fronleichnam     | Tag d. dt. Einheit |
| <b>Termine laut Plan</b> | 05. 06. 2006  | 15. 06. 2006     | 03. 10. 2006       |
| <b>Änderungen</b>        |               |                  |                    |
| <b>Restmüllbehälter</b>  | 02. 06. 2006  | 16. 06. 2006     | 04. 10. 2006       |
| <b>Bioabfalltonnen</b>   | 02. 06. 2006  | 16. 06. 2006     | 02. 10. 2006       |
|                          | Allerheiligen | 1. Weihnachtstag | 2. Weihnachtstag   |
| <b>Termine laut Plan</b> | 01. 11. 2006  | 25. 12. 2006     | 26. 12. 2006       |
| <b>Änderungen</b>        |               |                  |                    |
| <b>Restmüllbehälter</b>  | 31. 10. 2006  | 22. 12. 2006     | 27. 12. 2006       |
| <b>Bioabfalltonnen</b>   | 02. 11. 2006  | 22. 12. 2006     | 27. 12. 2006       |

### Bioabfall-Container:

Die Leerungen vom 06. 01. und 14. 04. 2006 erfolgen bereits am Donnerstag vorher.

## PAPIERTonne / GELBER SACK 2006

| Tour | Abfuhrtermine |         |         |         |         |         |         |         |         |         |         |         |
|------|---------------|---------|---------|---------|---------|---------|---------|---------|---------|---------|---------|---------|
| 0    | 10. 01.       | 07. 02. | 07. 03. | 10. 04. | 08. 05. | 13. 06. | 11. 07. | 08. 08. | 05. 09. | 09. 10. | 06. 11. | 04. 12. |
| 1    | 03. 01.       | 02. 02. | 02. 03. | 06. 04. | 04. 05. | 01. 06. | 04. 07. | 03. 08. | 07. 09. | 06. 10. | 02. 11. | 05. 12. |
| 2    | 05. 01.       | 01. 02. | 01. 03. | 04. 04. | 03. 05. | 07. 06. | 05. 07. | 02. 08. | 05. 09. | 04. 10. | 03. 11. | 07. 12. |
| 3    | 04. 01.       | 03. 02. | 03. 03. | 03. 04. | 02. 05. | 06. 06. | 07. 07. | 04. 08. | 08. 09. | 10. 10. | 07. 11. | 11. 12. |
| 4    | 10. 01.       | 07. 02. | 07. 03. | 11. 04. | 09. 05. | 12. 06. | 11. 07. | 08. 08. | 12. 09. | 13. 10. | 10. 11. | 08. 12. |
| 5    | 02. 01.       | 06. 02. | 06. 03. | 05. 04. | 05. 05. | 02. 06. | 03. 07. | 01. 08. | 04. 09. | 05. 10. | 06. 11. | 04. 12. |
| 6    | 09. 01.       | 09. 02. | 09. 03. | 07. 04. | 11. 05. | 08. 06. | 06. 07. | 10. 08. | 14. 09. | 18. 10. | 14. 11. | 14. 12. |
| 7    | 18. 01.       | 13. 02. | 13. 03. | 13. 04. | 08. 05. | 09. 06. | 10. 07. | 07. 08. | 11. 09. | 09. 10. | 09. 11. | 12. 12. |
| 8    | 11. 01.       | 08. 02. | 08. 03. | 12. 04. | 10. 05. | 14. 06. | 12. 07. | 09. 08. | 06. 09. | 11. 10. | 08. 11. | 06. 12. |
| 9    | 16. 01.       | 15. 02. | 15. 03. | 19. 04. | 17. 05. | 19. 06. | 17. 07. | 14. 08. | 13. 09. | 12. 10. | 15. 11. | 13. 12. |
| 10   | 13. 01.       | 10. 02. | 10. 03. | 10. 04. | 12. 05. | 13. 06. | 14. 07. | 11. 08. | 15. 09. | 16. 10. | 13. 11. | 15. 12. |
| 11   | 12. 01.       | 16. 02. | 16. 03. | 18. 04. | 15. 05. | 16. 06. | 13. 07. | 16. 08. | 18. 09. | 17. 10. | 17. 11. | 18. 12. |
| 12   | 17. 01.       | 14. 02. | 14. 03. | 20. 04. | 16. 05. | 20. 06. | 18. 07. | 15. 08. | 19. 09. | 19. 10. | 16. 11. | 19. 12. |



## SCHADSTOFF-SAMMLUNG 2006

Zusätzlich zur Umweltmobil-Sammlung nimmt die Gesellschaft zur Sonderabfall-Entsorgung Bayern GmbH (GSB) in Rednitzhembach im Auftrag der Stadt von Schwabacher Privathaushalten an sechs Freitagen kostenlos Kleinmengen an Schadstoffen an.

**Termine: 13.01., 24.02., 07.04., 14.07., 15.09. und 01.12.2006**

**Zeit: jeweils 7:30 bis 17:00 Uhr**

**Menge: maximal 10 Kilogramm je Anlieferer und Tag**

Bei der GSB in Rednitzhembach ist gewerblicher Sondermüll stets kostenpflichtig.

### Das Umweltmobil nimmt Sondermüll aus Haushalten entgegen am:

|   |                   |                                    |
|---|-------------------|------------------------------------|
| <b>Freitag</b><br><b>19.05., 20.10.</b> | 13:00 - 15:00 Uhr | Flurstraße (ehem. Kläranlage)      |
|   | 15:30 - 16:30 Uhr | Penzendorf, Rennweg                |
| <b>Samstag</b><br><b>20.05., 21.10.</b> | 09:00 - 10:30 Uhr | Ostanger (Parkbad)                 |
|   | 11:30 - 13:00 Uhr | Waikersreuther Straße (Realschule) |
|   | 14:00 - 15:00 Uhr | Wolkersdorf (Kirchweihplatz)       |
|   | 15:30 - 16:30 Uhr | Eichwasen, Dr.-Georg-Betz-Straße   |

Bitte liefern Sie nur zu den angegebenen Terminen und Zeiten am entsprechenden Ort an. Gewerbliche Abfälle werden am Umweltmobil nicht angenommen.

Bitte beachten Sie: **Sondermüll vermeiden geht vor entsorgen!**