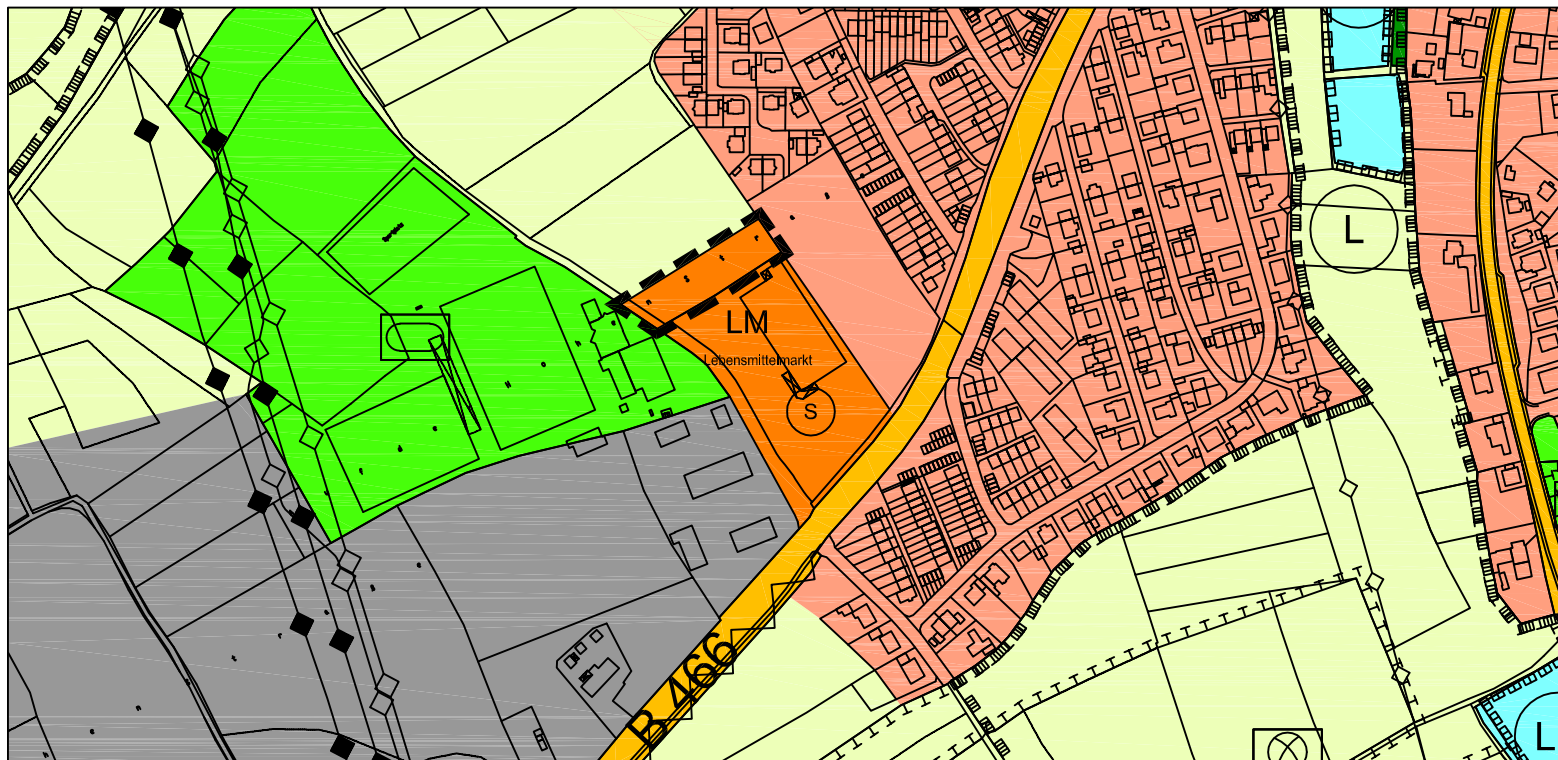





4. Teiländerung des FNP



ZEICHENERKLÄRUNG

-  Geltungsbereich Teiländerung
-  Flächen für die Landwirtschaft
-  Sonderbauflächen
Zweckbestimmung: LM = Lebensmittelmarkt

VERFAHRENSVERMERKE

1. Das Verfahren zur 4. Teiländerung des wirksamen Flächennutzungsplanes (FNP) im Bereich östlich des Uigenauer Weges wurde gem. § 2 Abs. 1 BauGB mit Beschluss des Stadtrates vom 29.05.2020 eingeleitet. Der Einleitungsbeschluss wurde im Amtsblatt der Stadt Schwabach Nr. 28 vom 05.06.2020 ortsüblich bekannt gemacht.
2. Die frühzeitige Unterrichtung der Öffentlichkeit gem. § 3 Abs. 1 BauGB wurde vom 08.06.2020 bis 10.07.2020 durchgeführt.
3. Die Billigung des Entwurfes zur 4. Teiländerung des FNP erfolgte mit Beschluss des Stadtrates vom
4. Die öffentliche Auslegung gem. § 3 Abs. 2 BauGB wurde im Amtsblatt der Stadt Schwabach Nr. vom ortsüblich bekannt gemacht und vom bis durchgeführt. Gleichzeitig wurden den Behörden und sonstigen Trägern öffentlicher Belange gem. § 4 Abs. 2 BauGB Gelegenheit zur Stellungnahme gegeben.

A 41 Schwabach, den
STADT SCHWABACH

(Siegel) Ricus Kerckhoff
Stadtbaurat

5. Der Feststellungsbeschluss zur 4. Teiländerung des FNP wurde durch den Stadtrat am gefasst.

A 41 R 4 Schwabach, den
STADT SCHWABACH

(Siegel) Peter Reiß
Oberbürgermeister

6. Die Regierung von Mittelfranken hat mit Regierungsschreiben Nr. vom diese Teiländerung des FNP gem. § 6 BauGB genehmigt.

Ansbach, den
REGIERUNG VON
MITTELFRANKEN

(Siegel)

7. Die Genehmigung der 4. Teiländerung des FNP im Bereich östlich des Uigenauer Weges wurde im Amtsblatt der Stadt Schwabach Nr. am ortsüblich bekannt gemacht. Mit dem Tag der Bekanntmachung ist diese Teiländerung des FNP wirksam.

A 41 Schwabach, den
STADT SCHWABACH

(Siegel) Peter Reiß
Oberbürgermeister

REFERAT FÜR STADTPLANUNG UND BAUWESEN AMT FÜR STADTPLANUNG UND BAUORDNUNG

Albrecht-Achilles-Straße 6/8, 91126 Schwabach, E-Mail: stadtplanungsamt@schwabach.de



PROJEKT

4. Teiländerung des Flächennutzungsplanes der Stadt Schwabach

für das Gebiet

östlich des Uigenauer Weges - Erweiterung des Einzelhandelsgeschäftes

AMTSLEITUNG Lydia Kartmann
PLANUNG Marlene Jurczak
GEZEICHNET Sylvia Schreyer
GEÄNDERT

Schwabach, den 02.12.2020

PROJEKTLEITUNG
Tel.: 09122 860 528
marlene.jurczak@schwabach.de

PLANBEZEICHNUNG

Flächennutzungsplan

MASSTAB

1 : 5000

PLANNR.

PLANGRUNDLAGE

DFK Stand Januar 2010